


CLUBBLAD NOVEMBER 2020, NR 46-11

NIEUWS



In dit nummer o.a.

- **Van de Bestuurstafel**
- **WoD: Wandelen tussen twee lockdowns**
- **Walk of Wisdom**
- **Mullerthal Trail**



M.V.D. HEIJDEN
AUTOCENTRUM ZIJTAART

WWW.MVDHEIJDENZIJTAART.NL

PASTOOR CLERCXSTRAAT 34
5465 RH ZIJTAART, 0413-363374
INFO@MVDHEIJDENZIJTAART.NL



*Het autobusbedrijf waar U
het beste mee UIT bent !*

Sint-Oedenrode Tel. 0413-472545



wandelgidsen en OLAT shirts/caps zijn te bestellen in de OLAT Boetiek
boetiek@olat.nl of bij het startbureau

LANDSCHAP
reisboekwinkel

LANDKAARTEN REISGIDSEN ATLASSEN GLOBES
WANDELKAARTEN TAALGIDSEN FIETSKAARTEN
FOTOBOEKEN LANDENINFORMATIE REISVERHALEN

www.landschapreisboekwinkel.nl


info@landschapreisboekwinkel.nl
T 040 2569653
ook te volgen op Facebook



**Heerlijk wandelen
in de Auvergne**

INFO:
WWW.GRANGEDELABASTIDE.COM

overnachten met gezellige Brabantse
gastvrijheid



De Vresselse Hut
de gezelligste 'Hut' in de regio

Al meer dan 40 jaar het adres voor
bruiloften, recepties, bedrijfsfeesten,
vergaderingen en kinderfeesten.

t 0499 472 870 • www.devresselsehut.nl



IN DIT NUMMER



Van de Bestuurstafel
blz. 5



WoD: wandelen tussen 2 lockdowns
blz. 6-7



Walk of Wisdom
blz. 8-10



Mullerthal Trail
blz. 12-13



COLOFON

Redactie OLATNieuws

Mariet Ahlers
Lineke den Boer (*eindredactie, vormgeving*)
Lies Wesseling
Gerda Woestenberg (*coördinatie*)
Frans van den Boom, Noud Wijn (*fotografie*)
Otto Ahlers (*archivering, techniek*)
Joop Wesseling (*bestuursafgevaardigde*)

Inleveren kopij volgend nummer t/m 15 november 2020

olatnieuws@olat.nl

Website-redactie

Petra Rommers (*coördinatie*)
Ankie van Boxtel, Mariet Ahlers
Otto Ahlers (*websitebeheerder*)
websiteredactie@olat.nl

Ledenadministratie & abonnementen

Jet Dreesen
Groot Paradijs 29, 5611 KA Eindhoven
040-2903060 of leden@olat.nl

Druk

Drukkerij SNEP BV, Eindhoven

ISSN 1570-4831



VOORWOORD

Beste leden van wsv OLAT,

Mijn eerste 8 maanden als officieel bestuurslid had ik helemaal anders voor ogen toen ik me voor deze functie aanmeldde, maar iedereen zal snappen wat ik bedoel.

Helaas moesten we besluiten om diverse OLAT-activiteiten niet door te laten gaan. Maar ook besloten we om jullie iets anders aan te bieden en dit in de vorm van diverse wandelroutes die we beschikbaar stellen via de website. Die wandelroutes komen niet zomaar op de website. Naast dat ik bestuurslid ben, beheer ik samen met Petra en Mariet de website. U voelt hem waarschijnlijk al aankomen, de diverse wandelroutes heb ik op de website geplaatst. Omdat wij dit niet eerder aanboden, moest er eerst een nieuwe pagina aangeemaakt worden voordat deze gevuld kon worden. En nadat de routes gepubliceerd waren, kwamen reacties binnen dat er aanpassingen doorgevoerd moesten worden. Al met al hebben Ad Ketelaars en ik er best wel veel werk aan gehad. Maar als je dan hoort en in de statistieken ziet dat het wandelaars aantrekt, dan heb je toch wel eer van je werk.

Naast deze activiteit en mijn fulltimebaan ben ik in deze rare tijd toch nog bijna wekelijks gaan wandelen. Van een alternatieve 4-Daagse van Odoorn en Nijmegen tot enkele zelf bedachte routes. En met als klap op de vuurpijl op zaterdag 10 oktober de Boslandtrail in België, waarbij ik met een paar wandelvrienden weer de 50 km heb gewandeld.

In deze tijd word je inventief om zelf routes te maken of deze van de vele websites op internet af te halen, maar er gaat toch niets boven een wandeling maken die volledig is uitgezet.

De tijd gaat het ons leren of wij de komende maanden gebruik kunnen maken van onze mooie en gevarieerde OLAT-winterseriewandelingen.

-Ankie van Boxtel-
bestuurslid

De redactie verwelkomt alle bijdragen in woord en beeld van OLAT-leden en over OLAT-evenementen. Indien nodig kunnen stukken worden ingekort. Voor de inhoud van de advertenties in dit clubblad kan door het bestuur van OLAT en de redactie van het OLATNieuws geen enkele verantwoordelijkheid worden aanvaard. Bezoek ook onze website: www.olat.nl

OLAT COMMISSIES

Langeafstand- Prestatie- en Snelwandelen

Frank Marchand (*bestuur/voorzitter*),
Rob van Stuivenberg, Esther van der
Velden
lps@olat.nl

Dagwandeltochten

Ad Ketelaars (*bestuur/voorzitter*),
Johan van de Sande,
Mia Dielesen
dagtochten@olat.nl

Clubreizen

Ad Ketelaars (*bestuur*), Pierre Emans
Isis la Croix (*informatie*)
06-38255805 (18.00-20.00 uur)
clubreizen@olat.nl

OLAT Wandeldagen

Joop Wesseling (*bestuur/voorzitter*),
Ad Ketelaars, Anneriet Janssen,
Mia Dielesen (*secretariaat*)
040-2552742
olat-wandeldagen@olat.nl

Wandelen op Dinsdag

Myriam van den Berg (*coördinator*)
06-11838445
wod@olat.nl

Avond4daagse & Rooise Wandelingen

Joop Wesseling (*bestuur*)
Ton Teerling 0492-342864
Betsie van Mil 0413-475454

Wandelgroep Oirschot

Marian van Son 06-12160535
oirschot@olat.nl

Wandelpaden

Frank Marchand (*bestuur/alg. coörd.*)
Jan van Berkel (*Airbornepad*)
Theo Beelen (*Graaf van Hornepad*)
Frank Marchand (*Hertog Hendrikpad*)

Onderscheidingen

p/a Myriam van den Berg
Kloosterstraat 26, 5391 AB Nuland
mvdberg@home.nl
Voordrachten vóór 1 nov. indienen

Technische ondersteuning

Otto Ahlers

OVERIG

Boetiek/wandelgidsen

Daniëlle van Stuivenberg
0499-461415 boetiek@olat.nl

Overnachting Vierdaagse Nijmegen

Ad Ketelaars, Joop Wesseling
Isis la Croix (*informatie*)
06-38255805 (18.00-20.00 uur)
overnachting4daagse@olat.nl

Notuliste Bestuursvergadering

Mariet Ahlers

Vertrouwenscontactpersoon

Corry Nooyens
06-51747572
vertrouwenscontactpersoon@olat.nl



BESTUUR



Voorzitter
Joop Wesseling
Dorpsveld 33
5258 MA Berlicum
06-53909953
voorzitter@olat.nl



Penningmeester
Ad Ketelaars
Koninginnelaan
108
5491 JX Sint-
Oedenrode
0413-475824
penningmeester@olat.nl



Secretaris
Petra Rommers
Lange Tiende 3
4891 WZ Rijsber-
gen
076-5964027
secretaris@olat.nl
p.rommers@olat.nl



Bestuurslid
Frank Marchand
Deursenstraat 7
5043 JP Tilburg
013-5702662
f.marchand@olat.nl




Bestuurslid
Rob van
Stuivenberg
Venuslaan 39
5694 TD Breugel
0499-461415
06-13017236
r.stuivenberg@olat.nl



Bestuurslid
Ankie van Boxel
Luzerne 16
5076 HM Haaren
0411-623303
06-27237862
a.van.boxel@olat.nl



**Kandidaat-
Bestuurslid**
Marian van Son
Kerkheiseweg 13
5298 VE Liempde
06-12160535
m.van.son@olat.nl



**Bestuurslid
vacature**

DRAGERS VAN DE CORNELIS VAN MONTFORTTROFEE

Jan van de Ven; Theo Tromp; Piet Knoester; Marinus van Roosma-
len; Hein Lenders †; Ad Verbakel †; Ad van Asten; Otto Ahlers

ERELEDEN

Theo Tromp; Piet Knoester; Jan van de Ven; Jos Koolen †; Hein
Lenders †; Marinus van Roosmalen; Ad van Asten; Ad Verbakel †;
Toon van Wordragen; Joop Wesseling; Mariet Ahlers; Mia Dielesen

LEDEN VAN VERDIENSTE

Jan Cortenbach; Tonnie en Bert † de Boer; Henk Plasman; Anton
Stoop; Ad van Asten; Ben van der Velden; Ad Verbakel †; Mariet
Ahlers; Mia Dielesen; Toon van Wordragen; Kees van Vessem;
Sjaan Verbakel; Joop Wesseling; Frans Peters; Lineke den Boer;
Antoinet Gooren †; Ad Ketelaars; Otto Ahlers; Jo Willems; Frank
Marchand



OLAT WINTERSERIE IN VINKEL EN WESTERHOVEN

We hadden al diverse wijzigingen aangebracht bij de geplande wandeltocht vanuit Vinkel op zondag 18 oktober. Zoals het laten vervallen van een caférust bij de kantine van de tennisvereniging, het inbouwen van een extra wagenrust op de 20 en 30 km en een extra lusje op de 40 km naar een andere caférust. Helaas, het mocht niet baten. Door de aangescherpte coronamaatregelen moesten we de al ruim 500 geboekte wandelaars teleurstellen wegens annulering van deze wandeltocht. Alle wandelaars hebben hun inschrijfgeld terugontvangen.

Ook Westerhoven op zondag 15 november hebben we geannuleerd. De inschrijving hiervoor hadden we nog niet geopend.

NACHT VAN OLAT

De voorbereidingen waren in volle gang, maar we zijn ingehaald door de realiteit van het coronavirus en hebben dit evenement eveneens geannuleerd. Over belangstelling van de wandelaars hadden we niet te klagen met reeds ruim 180 inschrijvingen. Aan iedereen hebben we het inschrijfgeld terugbetaald.

(TWEE)WEEKLIJKSE OLAT-ACTIVITEITEN

De activiteiten van Wandelen op Dinsdag en Wandelgroep Oirschot zijn stilgelegd. Rooise Wandelingen verstrekt wekelijks een route die men zelf ergens gedurende de week kan gaan wandelen.

GRATIS OLAT-WANDELROUTES

Op de OLAT-website staan wandelingen, met routebeschrijving en GPX tracks, die men zelf kan gaan

wandelen. We gaan dit de komende tijd nog uitbreiden met enkele nieuwe routes.

OLAT-WANDELPADEN

We zien de belangstelling voor onze wandelgidsen toenemen van wandelaars die toch willen wandelen. OLAT kent de volgende wandelgidsen:

- Airbornepad Market Garden van Lommel naar Arnhem (220 km; €16,40)
- Hertog Hendrikpad; rondweg bij Eindhoven (92 km; €9,25)
- Graaf van Hornepad; rondweg bij Weert (92 km; €9,25)

Prijzen exclusief verzendkosten. OLAT-leden genieten 10% korting.


Ze zijn te bestellen op onze website www.olat.nl/bestellijst, per e-mail op boetiek@olat.nl of telefonisch op 06-83652593 bij Daniëlle van Stuivenberg.

KENNISMAKINGSBIJENKOMST NIEUWE LEDEN

Op zondag 4 oktober was er een kennismakingsbijeenkomst met onze nieuwe leden bij De Stapperij in Oirschot. We mochten deze dag 12 nieuwe leden verwelkomen.

KANDIDAAT-BESTUURSLID

Marian van Son woont vanaf begin oktober de OLAT-bestuursvergadering bij. Dit met als doel haar op de komende jaarvergadering voor te dragen als OLAT-bestuurslid. Marian is een van de coördinatoren van Wandelgroep Oirschot.



Wandelen tussen twee lockdowns

Het is net een familiereünie op 8 september in Overloon.
Na een halfjaar komen we weer bij elkaar om een wandeling van 20 km te maken.
Maar bovenal zijn we blij elkaar weer eens te zien.

Bijbuurten op 1,5 meter, het is even wennen, maar het groepsgevoel is er weer snel.

In kleine groepjes lopen, links- en rechtsom, geen cafépauze, met protocol, met routebegeleiders, elkaar niet passeren, het is allemaal geen probleem.

44 wandelaars hebben het prima naar hun zin gehad, zo blijkt tijdens een kort vragenrondje na afloop van de prachtige wandeling.

Op 22 september komen er 65 wandelaars naar Aarle-Rixtel om ook hier weer een achtje te lopen. Er zijn wat kleine aanpassingen gedaan, maar ook hier verloopt alles prima.

Na afloop of tijdens de wandeling weer een vragenrondje waarbij we nog wat suggesties meekrijgen voor de volgende wandelingen.

Daarna overleg met de WoD-commissie. Het is duidelijk, we gaan door op de ingeslagen weg. We maken echter ook al afspraken over wat te doen als er een maximum

komt aan het aantal deelnemers.

Een week later is het zover. We horen premier Rutte zeggen dat we slechts met maximaal 40 personen bij elkaar mogen komen. Videobellen is de oplossing, een nieuwe ervaring maar erg handig en ook nog eens coronaproef. Geen probleem dat maximum, we gaan gewoon naar 2 starttijden om 9 en 10 uur.

Op 6 oktober starten 45 wandelaars in Goirle, 2 groepjes om 9 uur en 4 groepjes om 10 uur. En weer een prachtige wandeling. Maar in tegenstelling tot de vorige wandelingen is het wat bewolkt met af en toe een buitje. Een voorteken??

En inderdaad: op 13 oktober komt het kabinet met aanvullende coronamaatregelen.

We zijn via e-mailverkeer het er vrij snel over eens: doorgaan kan gewoon niet, het is organisatorisch onmogelijk. We vinden het bovendien niet verantwoord.



Er volgt een e-mailbericht aan alle WoD-wandelaars met de mededeling dat Wandelen op Dinsdag voorlopig stilgelegd wordt.

We krijgen vele, meestal hartverwarmende reacties:

- * *Jammer dat de wandelingen tijdelijk niet doorgaan, maar alle begrip daarvoor.*
- * *Ik wens eenieder een goede gezondheid toe.*
- * *Jullie kunnen niet anders, dus natuurlijk sta ik achter jullie besluit. Groet en blijf gezond.*
- * *Goedemorgen organisatie, verstandig besluit, gaan ons allemaal aan de richtlijnen van het RIVM houden en hopen over 4 weken weer samen te kunnen wandelen.*
- * *Je had ook helemaal niet weer moeten beginnen zolang het virus er nog is.*
- * *Jullie bericht is duidelijk en begrijpelijk. Dank voor jullie zorg.*
- * *Helemaal mee eens, het is nu eenmaal niet anders.*
- * *Jammer maar een zeer begrijpelijk en verstandig besluit. Het is effe niet anders. We wandelen gewoon individueel verder net als het afgelopen half jaar. Blijf gezond en hopelijk snel tot ziens.*
- * *Terecht genomen besluit, kan nu even niet anders. Wel jammer, maar gezondheid is het belangrijkste. Bedankt voor al jullie inzet de afgelopen tijd. En zodra het weer kan, opstarten.*
- * *Beste WoD-commissie, dit is natuurlijk gruwelijk balen, net nu alles weer een beetje liep. Maar ik snap dat het niet anders kan. Jammer. Tot ziens in betere tijden.*
- * *Beste commissieleden, dank voor het bericht. Vanzelfsprekend staan wij achter dit besluit. Met vriendelijke groet en hopelijk tot over niet al te lange tijd.*
- * *Wat een droefenis toch weer, weer een streep door alle leuke activiteiten.*



En nu maar duimen dat de hamer waarmee we het virus kunnen platslaan groot genoeg is. Hopelijk kunnen we de wandelingen weer snel opstarten.

Tot dan, een hele goede gezondheid gewenst, houd je taai!!

-Ton Vissers-

Pelgrimspad Walk of Wisdom

Een 136 km lange route langs eeuwenoude plaatsen en plekken met een bewogen geschiedenis. De oorlog én vrede zijn hier tastbaar, net als de hoop, verandering en rust. Het is een gelegenheid om tijd te nemen voor jezelf waarin de wijsheid tot bloei kan komen. Iedereen heeft met het ouder worden herinneringen aan wat je zoal hebt meegemaakt, geluk maar ook krassen op je ziel.

De pelgrim krijgt een schoenveter mee om vogelringetjes aan te hangen van de 11 gemeenten langs de route. Het ringetje is een symbool van een vogel die uitvliegt, maar altijd weer terugkomt, dit doe je als pelgrim ook. Die ringetjes kun je ophalen bij een van de rustgelegenheden onderweg.

Dag 1: zaterdag 26 september Nijmegen Sint-Stevenskerk – Duivelsberg Berg en Dal, 24,8 km

Met Ria afgesproken op het station in Nijmegen en samen wandelen we richting de Sint-Stevenskerk. Het was niet gelukt een toegangsbewijs te krijgen voor de openingsceremonie in de kerk, de Pelgrims-lauden om 08.13 uur (30 minuten na zonsopgang). Wij doen het dus maar zonder deze zegen. Ofschoon dit eigenlijk een pelgrimspad is, pad van je eigen wijsheid, met ruimte voor bezinning,



*Ingang Sint-Stevenskerk
Nijmegen*

zien wij dit meer als genieten van de prachtige omgeving van Nijmegen, daarbij volgt de bezinning dan vanzelf heb ik bedacht.

Heerlijk om de bekende Benedenstad in de vroege zaterdagmorgen te verkennen, hoe mooi om weer eens door het Valkhofpark te lopen en langs de Nicolaaskapel te komen. Jammer genoeg gesloten i.v.m. corona en ook het vroege uur. Dan staan we weer eens op het 'Groene Balkon'. Uit mijn jeugd jaren al bekend van de spreuk die er staat: "Hier stond Julius Caesar knarsetandend te kijken naar de Bataven". We lopen de trappen af naar de Waalkade, gaan onder de Waalbrug door, moeten vrijwel direct trapjes af, om vervolgens over de voetgangersbrug 'de Ooijpoort' heen te gaan. Hij loopt met een fraaie boog omhoog en weer naar beneden, het is nu duidelijk nog laag water. Wat leuk, nog nooit gedaan en een prachtig uitzicht over de Waal en de omgeving! De lucht is ondertussen fantastisch opengetrokken, er waait een stevig windje, maar ook de zon schijnt! Wat een feestje! Wij lopen nu langs de Waalstranden, een prachtig natuurgebied waar de Konikpaarden en Galloway-runderen vrij baan hebben = hebben dus ook voorrang. We zien ze wel van een afstandje en dat is voldoende. Wat een vrijheid. Ook de Bisonbaai, het is voor mij lang geleden dat ik daar geweest ben, c.q. gezwommen heb, maar daar komen we nu niet voor.

We komen op de dijk uit en daar is het bekende café/terras Oortjeshekken; een kopje koffie/thee gaat er goed in. Pas later bedachten we

dat we naar zo'n 'vogelringetje' hadden moeten vragen, nou ja, belangrijk???

Nadat we het kerkje van Persingen zijn gepasseerd, moeten we via een handbediend veerpontje het water over (het 'Meertje' Wyler). Het pontje ligt net aan de overkant, dus eerst moeten we draaien om hem aan onze kant te krijgen en daarna mogen we ons inspannen om aan de overkant te komen. Het is best inspannend, we lachen en hijgen wat af (buitenlucht, dus dat kan geen corona-kwaad).

Zo langzamerhand verlaten we de Ooijpolder en komen we in Beek, waar we meteen mogen vertoeven in de Elyzeese Velden van de Heerlijkheid Beek. Ik blijf dit sprookjesachtig, 'hemels' vinden, zo'n prachtige natuur, uitzichten over de Ooijpolder, klimmetjes, schitterende bomen, alles, alles vind je hier.



*Nicolaaskapel Valkhof
Nijmegen*



Ook doe je hier behoorlijk conditie op, d.w.z. je moet er heel hard voor werken, steile trappen, dan weer omhoog, dan weer omlaag. Je krijgt er in ieder geval blozende wangen van.

Als we denken dat we het gehad hebben, moeten we nog in Beek, voorbij de kerk, de Veurweg en de Bosweg op. Via de bekende Van Randwijckweg (hier reed in heel vroeger jaren nog de tram) komen we weer in een ander bos, o.a. het Filosofendal, de Vossenbergh, de Ravenberg, dat ons naar de Duivelsberg voert.

Er ligt hier een stuwwal van tienduizenden jaren oud, het is een schitterend, bijna on-Nederlands, stukje natuurgebied.

We genieten volop, maar zijn ook heel blij als Pannenkoekrestaurant de Duivelsberg opdoemt. I.v.m. de coronamaatregelen besluiten we alleen op het buitenterras iets te gaan gebruiken, allang blij te kunnen zitten en dankbaar van een kop thee te kunnen genieten.

Daarna gaan we de bus opzoeken die bij Groot Berg en Dal wacht, dat is toch nog wel een kleine 2 km lopen.

Dag 2: zondag 27 september Duivelsberg - Milsbeek, 25,9 km

Ria en ik treffen elkaar weer op het station Nijmegen, pakken bus 83 naar Berg en Dal, waar we gisteren zijn geëindigd. Om bij ons startpunt te komen, moeten wel weer de lange, drukke, sterk dalende Holdeurnseweg aflopen.

Gelukkig is het nog vroeg, 08.45 uur, maar ook behoorlijk donker. Dat komt omdat ook het weer wat sombertjes is.

We vinden het punt waar we willen beginnen, steken de weg over, het bos in. Je loopt hier op de grens Nederland-Duitsland en het is een gebied met heel veel hoge varens, die natuurlijk al wat aan het 'bruinen' zijn. We horen alleen een enkele vogel, het heeft soms iets mysterieus.

We zijn blij dat er wel redelijk vaak een markering van het pad staat, anders is het soms wat lastig uit de omschrijving te komen. Het is dan inderdaad "wat is wijsheid".



Plezierig is het als we een paar ruiters tegenkomen, er zijn toch nog meer levende zielen die er een mooie zondagochtend van maken.

In dit gebied vielen er tijdens de Tweede Wereldoorlog zo'n 30.000 parachutisten uit de lucht in de strijd tegen de Duitsers, de zgn. 'Vallende Engelen'.

Uiteindelijk steken we de drukke Wylerbaan over en nu zijn we het bos uit en lopen we in een stukje van Groesbeek. Zonder dat we er erg in hebben, zien we Schwarzländerweg staan, dus we zijn op Duits grondgebied.

We volgen een pad langs een oude spoorbaan (Draisine) totdat we aankomen in Kranenburg bij een voormalig station waar ook een 'Kaffeehaus' is. Wij lopen even verder, op zoek naar Bäckerei Derks, in Nijmegen en verre omgeving bekend om zijn lekker brood en gebak. Wij gaan natuurlijk voor het laatste. Bij Derks inderdaad coro-

na: naam opgeven, desinfecteren, mondkapje op, etc. Ria neemt een heerlijk 'Apfelstreusel' en voor mij iets van harde bodem met chocolade, cake, yoghurt, afgetopt met bosbessenmengsel. Njammie (3x). Aangenaam verzadigd stappen we op. We hebben ondertussen een stukje van de binnenstad bewonderd, o.a. de Mühlenturm, onderdeel van een oude stadsmuur, die is 'aangekleed' met afbeeldingen van kraanvogels.

Bij het Kaffeehaus Niederrhein kunnen we een vogelringetje ophalen, dat gaat vlot.

We gaan nu het Reichswald in. Ook hier is tijdens de Tweede Wereldoorlog hevig gevochten, waarbij meer dan 10.000 soldaten het leven lieten tijdens 'Operation Véritable'.



Wij moeten het hier doen zonder de originele markering, maar volgen het symbool van de Jacobsweg (Jacobusschelp). Ook mogen we af en toe flink klimmen, zoals de Brandenburg van 90 m en de Freudenberg. Het gebied zelf heeft de toepasselijke naam Himmeltal.

Uiteindelijk wordt het zwoegen van vandaag weer beloond en komen we bij het eindpunt Eetcafé De Diepen in Milsbeek (voor ons bekend van de Vierdaagse-route). Ook hier 'scoren' we een ringetje.

Dag 3: zaterdag 3 oktober Milsbeek – Malden Zweefvliegveld, 17,8 km

De weersverwachtingen zijn niet zo heel goed voor dit weekend, maar weerhouden ons niet om op pad te gaan. Al in de bus naar Milsbeek besluiten we de regenbroek aan te trekken, het miezert behoorlijk en daar word je ook nat van, maar wij laten ons niet kennen.

Vanaf De Diepen kennen we de weg naar de Jansberg en met de markering en de routebeschrijving komen we al snel bij de Jansberg. Een pareltje!

Ik ben er de laatste jaren minder geweest omdat het altijd zó modderig is, moeilijk beloopbaar, maar dat zet ik vandaag uit m'n hoofd! De omschrijving heeft een mooie benaming voor het pad waar we lopen: "pad omhoog volgen: beuken-

kathedraal". Een geweldig decor! Ondanks de hardnekkige miezer genieten we van de geuren, kleuren, het blijft hier altijd mooi, en de modder? Ach, ook dat valt mee. Het gebied is goed onderhouden en er zijn stukken waar ze degelijke trappen hebben gemaakt, maar soms zijn de treden wel erg groot (en ongelijk) voor onze korte benen, maar het lukt (natuurlijk!). Opeens wordt het lichter en lijkt het dat er een voorzichtig zonnetje door gaat komen. We besluiten de regenbroek uit te trekken, want dat verzwart het lopen nu eenmaal, vooral het klimmen.

Vandaag staat ons nog het een en ander te wachten. Van de Jansberg gaan we de Mookerheide op. Het is een flinke klim naar boven. Daar hebben we, ondanks het druilerige weer, een geweldig uitzicht, we zien in de verte de torens van de kerk van Cuijk. Als ik de foto terugkijk die ik op dat moment heb genomen, komt de verstilde schoonheid nog beter tot zijn recht. Wat ook prettig is: we komen maar heel weinig wandelaars tegen.

Omdat er hier geen horeca is, nemen we op een bankje zelf maar even een krentenbol en een slok drinken, want er wacht ons nog meer. De volgende klim is namelijk de Mooker Schans, waar ook een uitkijktoren is. We gaan deze niet op, want het uitzicht is zo ook al

mooi genoeg. Nu, "what goes up, also goes down" zeggen ze wel eens, dat klopt, dus voorzichtig aan!

We worden nog een keer op de proef gesteld, er bestaat namelijk ook nog een Heumense Schans. Deze is voorzien van een trap (met ongelijke treden), zo kom ik op dit steile stuk gelukkig ook weer boven.

Ik denk maar zo, als dit is gelukt, dan lukt er meer!

Volgens ons boekje komen we langs het jachtslot Mookerheide, dat gesloten is. Maar er zou een vogelhuisje met ringetjes aan een hek bij de moestuin hangen vóór het jachtslot. Laat dat nou helemaal kloppen, we krijgen lol in die malle ringetjes. Een mooie afleiding.

Af en toe deelt het weer een paar plaagstootjes uit. Uiteindelijk komen we toch weer opgedroogd aan bij het Zweefvliegveld Malden. Binnen is het aangenaam warm en genieten we van een kop thee en komt Joop ons ophalen.

*-Lies Wesseling
(wordt vervolgd)*



Mookerheide

Inge Mol grijpt iedere gelegenheid aan om alleen of samen met haar wandelvrienden van WIEGO te gaan wandelen. Lees haar verslagen van de Marktdaltocht in Breda en de Pater Vostocht in Schaijk. Aan het einde neemt 'haar' Kees afscheid.

Verslag van de 49e Markdal-wandeltocht van onze eigen vereniging WIEGO op zaterdag 26 september

Het was voor WIEGO de eerste coronaproof wandeltocht die vandaag georganiseerd werd. Het is wel een uitdaging om in deze tijd iets te organiseren.

Ik was al om 8.00 uur op het startbureau. Toen ik daarheen liep, kwam ik langs de Poolse Kerk.



Ik kreeg de taak om de wandelaars in de goede richting te leiden. Dat ging best wel goed. Er waren een paar korte vragen die ik moest stellen: "Ben je al ingeschreven?" en "Heb je gezondheidsklachten?" Ik stond hier van 9.00 tot 13.30 uur.

Het weer was goed, de zon kwam zelfs en ik had nog tijd voor de wandeling van 5 km.

Om 14.40 uur was ik terug van het kleine rondje. Daarna nog de volgende ronde: door naar huis in onze wijk Hoge Vucht.

Ik liep via de gezellige Ginnekenmarkt naar de Ginnekenweg, door de Wilhelminasingel en via de binnensingels van de stad naar huis.

Om 15.45 uur was ik weer thuis. Na een mooie dag genoot ik samen met Kees eerst van een lekker biertje en daarna van een heerlijk wijntje!

Wandelverslag van zaterdag 10 oktober

Vandaag ben ik op pad gegaan met WIEGO naar de Pater Vos-wandeltocht in Schaijk.

Ik ging om 8.15 uur van huis, via de Jumbo om een paar vergeten boodschappen mee te pakken.

Ik was ruim op tijd bij de bus waar Marise en Harold al stonden te wachten. De bus van Brabant Expres

werd bestuurd door Olaf, die weer voor koffie en thee aan boord had gezorgd en voor handige klemmetjes voor de mondkapjes. Die ga ik maandag uitproberen.

We kwamen om 10.15 uur aan met de bus. Ik dronk snel een kopje koffie met mijn vaste wandelmaatjes. Om 10.30 uur, precies op mijn tijdslot, vertrokken we.

De eerste rust was wel heel snel, we waren nog maar net op weg, dus die sloegen we over. Het was een mooi parcours, een applaus voor de routebouwer die deze mooie wandeltocht heeft uitgezet.

Bij de tweede rust kwamen we

rond 12.30 uur aan. We kregen een heerlijk kopje koffie met een broodje en een appel.

We liepen veel door bosgebied en ja, we zagen ook Schotse hooglanders.

Om 14.30 uur liepen we de zaal van Nieuw Schaijk binnen.

We dronken een heerlijk wijntje op de mooie coronaproof wandeltocht. De tocht was zeer goed gepijld en we kregen een heldere en duidelijk leesbare beschrijving van het parcours mee.

Na een mooie wandeldag was ik om 17.15 uur weer thuis. We hadden één regenbui onderweg, verder hebben we mooi weer gehad.

-Inge Mol-

Ook nog een berichtje van Kees

Ik heb heel lang na gedacht wat te doen het met het lidmaatschap van WIEGO.

Mijn laatste wandeltocht was op 6 juli 2019 op Tholen.

Met mijn hand gaat het niet goed, anders was ik zeker blijven helpen. Dat gaat nu niet meer.

Hartelijk dank voor alles en de fijne en mooie wandeljaren.

Tot ziens.

-Kees Mol-

Luxemburg: Mullerthal Trail

Door Covid-19 zijn de gebruikelijke vakantiebestemmingen plotseling onbereikbaar, maar het verlangen naar avontuur blijft. Net als veel andere Nederlanders zocht ik het daarom dichterbij huis en reisde af naar Luxemburg. In Echternach, pal op de grens met Duitsland, beginnen twee van de drie lussen van de Mullerthal Trail. Het gebied heeft als bijnaam 'Klein Zwitserland' en vooral het Mullerthal zelf maakt die naam zeker waar.

Dag 1

Lus 1: Echternach – Moersdorf, 17 km

De trail begint op het dorpsplein, waar een draaimolen stil op kinderen wacht en de terrassen zo vroeg op de ochtend nog leeg zijn. De paar mensen die ik tegenkom dragen een mondkapje, medisch blauw of kleurrijk zelfgemaakt. Verder is er hier van de corona niet veel te merken en gaat het gewone leven door.

Vanaf de handwijzer met daarop talloze routes en markeringen loop ik langs het fraaie, gotische stadhuis uit de 15e eeuw, dat nog half in de schaduw ligt. Via het Abdijmuseum ga ik naar een stadspark met midgetgolfbaan en kom uit bij de Sûre, de grensrivier met Duitsland. Aan de overkant ligt een enorme camping, met caravans zo wat bumper aan bumper in het gras, zonder heg of struik ertussen. Ik heb meer oog voor het water, dat snel over de rotsen stroomt, en de vogels. De rivier is een perfecte plek voor ijsvogels, maar voorlopig zie ik alleen een paar gele kwik-

staarten. Het pad langs de rivier eindigt na een kilometer of twee bij de N10 naar Wasserbillig.

Aan de andere kant van de weg begin ik te klimmen en al gauw verschijnen de eerste rotsen, torenhoog en imponerend. Er zijn trappen van stenen en keien, het pad golft op en neer en af en toe hoor ik een specht op hout tikken. Ik haal diep adem en ben voldaan. Hiervoor ben ik gekomen. Bij een weiland heb ik fraai uitzicht op het dal en de wijngaarden in Duitsland en al is het nog vroeg, ik plof even neer op een bankje om te genieten. Het pad volgt de grensrivier in de verte tot aan de buitenwijken van Rosport. Ik hoef gelukkig niet ver het dorp in, maar klim al na een paar straten weer omhoog naar Chateau Tudor. Hier is een museum gewijd aan Henri Tudor, een ingenieur met een passie voor elektriciteit en uitvinder van de accu. Ik vraag me vooral af: familie van?

Door het park en dan even klimmen naar een bosweg. De rotsen hebben me tijdelijk verlaten en de

bosweg slingert langs de heuvel. Ik slinger mee. Girsterklaus is een gehuchtje. De kerk schijnt bijzonder te zijn, maar ik heb niet veel met religie en loop hem voorbij. Verderop kom ik langs een beek, de Girsterbach, waarvan de brede stenen bedding veel meer water doet vermoeden dan het ielige stompje dat in een paar plassen stagneert. De voorde met stapstenen is kurkdroog en ook de tweede beek, die ik kort na elkaar drie keer oversteeft, bevat geen water. In de lente, als het water hier vrijelijk stroomt, moet het hier prachtig zijn.

Vlak voor Born daal ik scherp naar beneden en even twijfel ik of ik hier al de M1 naar het dorp moet volgen. Maar de huizen komen te vroeg en ik loop nog even door. Nu wordt het weer leuk, een graspad tussen weilanden en door een denbos. De afslag naar Moersdorf staat, als hij dan komt, goed aangegeven, net als de rest van de trail. Zevenhonderd meter later sta ik bij de bushalte, terug naar Echternach. Een mooie eerste dag op het Mullerthal Trail.



Dag 2

Lus 1: Moersdorf – Echternach, 20 km en

Lus 2: Echternach – Mullerthal, 12 km

Na een flinke klim uit het dorp ben ik weer terug op de Mullerthal Trail. De bosweg gaat nog een tijdje door met klimmen, maar maakt na de eerste kam een brede lus. De top van de heuvel is kaal. Gele weides, velden met maïsstengels van vorig jaar, braakliggende akkers en een paar hoge windmolens. Ik kan prachtig in de verte kijken, maar het landschap is te netjes, te gecultiveerd. Mijn lust naar ruige natuur wordt hier niet mee gestild. Ik slinger over de heuvel, op een enkel graspad na is alles asfalt. Dat loopt de kilometers wel lekker snel weg. Na Mompach is er bos, waar stapels gekloofd hout langs de bosweg hoog liggen opgetast. Ik kom enkele andere wandelaars tegen, maar niet veel. In het gras langs het pad ligt een blauw mondkapje. Zelfs hier, midden in het bos, ontdek ik niet aan corona.

Ook in Herborn is er weer bos, loofbos en dennenbos dat me aan thuis doet denken.

Vlak nadat ik bij een boshut even heb gerust, daal ik steil af naar het meer van Echternach, een kunstmatig meer omgeven door recreatiegebied. Een fraaie laan met een snelstromende beek erlangs brengt me terug naar het centrum. Deze tweede dag is geen route om voor om te rijden, maar ik ben buiten en dat is het belangrijkste.

Stilzitten? Wat is dat?

Nu ik zo vroeg terug ben in Echternach doe ik er meteen de 1e helft van de 2e lus achteraan. Midden in Echternach begint een pad van kinderkopjes te klimmen en blijf ik toch al aan de rand van de stad te zijn. De stadsgeluiden versterven en al gauw zit ik midden in de natuur. De eerste rotsen verschijnen en op deze populaire route kom ik meer wandelaars tegen. Vrij snel kom ik bij de Wolfsslucht, waar stenen trappen in een schemerige kloof afdalen en er weer uitstijgen. De rotsen zijn aange-naam koel op deze zomerdag en de



kloof smaakt ongeduldig naar meer. De stenen om mij heen blijven spectaculair mooi, grillig gevormd en versleten. Dit is alles waar ik op hoopte. Een droge beekbedding doorsnijdt de route en ik vraag me af hoeveel leuker het voorjaar is, als hier overal water stroomt.

Dan kom ik bij Huel Lee, een in zandsteen uitgehouwen grot waar in de Middeleeuwen molenstenen werden uitgehakt. In de wanden en het plafond van de grot zijn de ronde vormen van de molenstenen duidelijk herkenbaar. De grot is een toeristische trekpleister en even ben ik omringd door mensen, maar als ik verder loop langs het openluchttheater wordt het al snel weer stil.

Na Berndorf is er een omleiding, wat me verbaast. De storm die grote delen van het pad verwoestte, is toch alweer twee jaar geleden? Het pad naar de kloof is echter met roodwit lint afgezet, hoewel het er nog heel begaanbaar uitziet. Maar misschien is dat verderop niet het geval en in plaats van de spanende kloof in te gaan, voert de omleiding me bo-

venlangs door het dennenbos. Nu ja, heb ik mooi een reden om hier over een aantal jaar in het voorjaar nog eens terug te komen. Na ongeveer twee kilometer kom ik weer op de oorspronkelijke route en ga ik door richting Mullerthal. De rotsen worden minder en ik merk dat ik minder oog krijg voor het natuurschoon en mijn gedachten meer zijn bij de dienstregeling van de bus, die maar drie keer per dag rijdt. Mullerthal is geen dorp, je kunt het niet eens een gehucht noemen. Het is een bocht in de weg met twee hotels en een camping. En twee bushaltes.

-Rinda Scheltens-
(wordt vervolgd)





NACHT VAN OLAT

Jammer, jammer, jammer: géén Nacht van OLAT in 2020.

Tot dinsdag 13 oktober 19.00 uur, het moment waarop de zoveelste persconferentie van Rutte en De Jong zou beginnen, hadden we nog hoop dat de Nacht van OLAT door zou kunnen gaan. Er was al wel een en ander aan maatregelen uitgelekt en als we eerlijk naar elkaar waren, wisten we wel dat het een no-go zou worden.

Meteen na de persconferentie hakten we de knoop door: onder de gestelde voorwaarden kunnen we de Nacht van OLAT niet organiseren. Jammer, helaas, balen

We hadden het rond: een geschikte startlocatie, ruim 30 vrijwilligers, tot 13 oktober 194 inschrijvingen, mooie routes, cafés die 's nachts open wilden gaan, een café dat overdag haar deuren vroeger zou openen, wagenrusten bij boerderijen waar de vrijwilligers 's nachts binnen konden staan. Maar niets van dit alles, het gaat niet door.

De dag erna moest er een heleboel geregeld worden: overleg met de voorzitter, annuleringsmails voor de wandelaars en de vrijwilligers, telefoontjes met de sporthal in Boxtel, de boerderijen en de cafés, afzeggingen voor de vergunningen bij de verschillende gemeenten en de natuurverenigingen. De penningmeester moet geïnformeerd worden. Die krijgt een hele klus: alle wandelaars krijgen, zoals afgesproken, hun inschrijfgeld terug.

Er kwamen veel reacties binnen met allemaal dezelfde strekking: "Jammer, maar ik begrijp het. De enige juiste keuze."

Goed, niet blijven mokken. Vooruit kijken. Het draaiboek halen we volgend jaar uit de la. Dan is er al een heleboel voorwerk verricht. Op **5 en 6 november 2021** zien we elkaar hopelijk wel.

De LPS gaat niet een jaar lang duimen draaien.

Op **22 en 23 mei 2021** staat het Internationaal Wandelevenement op de agenda. Daar gaan we nu mee aan de slag.

HANNY KLUMPKENS ZIEK

Op 22 oktober kreeg onze voorzitter een telefoontje van Jack Klumpkens. Hij vertelde dat Hanny heel plotseling getroffen is door een ernstige ziekte. Zij is inmiddels onder behandeling en het herstel zal geruime tijd duren. Hanny en Jack willen daar niet geheimzinnig over doen en op hun verzoek vermelden we dit in het OLATNieuws.

Onze altijd zo vrolijke Hanny kan nu zelf wel een steuntje in de rug gebruiken. Zij zal het leuk vinden een kaartje of een mailtje te ontvangen.

Haar adres is:

Hanny Klumpkens

p/a Hofstede 4, 5754 HX DEURNE

e-mailadres: hanny.klumpkens@gmail.com

Je kunt Jack bellen onder no. 06-20490728

4 OKTOBER: NK SNELWANDELEN EN 6 UUR PRESTATIE-WANDELEN

Ieder jaar wordt op de eerste zondag van oktober op de wielersbaan in Tilburg een dag voor snelwandelaars en snelle wandelaars georganiseerd. RWV en Hart van Brabant nemen de organisatie voor hun rekening.

Op het programma stonden NK 50 km snelwandelen voor mannen, NK 10 km snelwandelen voor vrouwen, 20, 5, 3 en 1 km snelwandelen en 6 uur prestatie-wandelen.

OLAT werd vertegenwoordigd door Paul Jansen (NK 50 km), Henk Plasman (5 km), Remy van den Brand en Jacqueline van Drongelen (6 uur prestatie-wandelen).

Op de 50 km deden naast een aantal Nederlanders ook Belgen, Fransen en Duitsers mee. De Fransman David Kuster was er een klasse apart. Hij won de afstand in 4.01.24 uur.

Paul eindigde op deze afstand als tweede in een nieuw Nederlands record: 4.43.35 uur en werd daarmee de nieuwe Nederlandse kampioen. Gefeliciteerd Paul. Henk deed 0.27.04 over zijn 5 km en werd daarmee eerste op die afstand. Proficiat Henk.

Remy had er flink de vaart in. Hij eindigde als eerste van de prestatie-wandelaars ruim binnen de 6 uur. Hij had voor 50 km maar 5.32.01 uur nodig. Een mooie prestatie! Gefeliciteerd Remy.

Jacqueline deed voor de eerste keer mee. Haar doel was om zoveel mogelijk kilometers af te leggen in 6 uur. Ze leverde een knappe prestatie: 43.725 km in bijna 6 uur. Ook voor Jacqueline is een felicitatie zeker op z'n plaats.

-Frank Marchand-
LPS-commissie





AVOND4DAAGSE - HOME EDITION BRENGT 60.000 MENSEN IN BEWEGING

Niet vier dagen, maar vier maanden kregen deelnemers dit jaar de kans om de Avond4daagse te lopen. Met Avond4daagse – Home Edition sprong Koninklijke Wandel Bond Nederland (KWBN) in het gat dat dreigde te vallen door de coronacrisis. Samen met partner eRoutes bood de wandelbond iedereen de mogelijkheid om op een eigen moment vanaf een eigen startlocatie de Avond4daagse te lopen. De Avond4daagse werd zo 'coronaproof'. Ruim 120 lokale Avond4daagse organisatoren sloten aan bij deze speciale versie en verzorgden o.a. op een creatieve en feestelijke manier de uitgifte van medailles in hun eigen regio. Uiteindelijk trokken zo'n 60.000 wandelaars de wandelschoenen aan en verdienden tussen juni en september de officiële Avond4daagse medaille.

ReumaNederland ontvangt ruime donatie voor onderzoek naar jeugdreuma

Deelnemers konden er in 2020 ook voor kiezen de Avond4daagse voor een ander te lopen: kinderen met reuma. Zo konden zij geld doneren aan ReumaNederland of een sponsoractie op touw zetten. Op deze manier droegen zij bij aan onderzoek naar een medicijn voor kinderen met jeugdreuma. Voor veel kinderen met jeugdreuma is zelf meelopen met de Avond4daagse onmogelijk. ReumaNederland ontving ruim €23.500.

Avond4daagse in 2021

Het is nog niet bekend of Avond4daagse – Home Edition volgend jaar een vervolg krijgt. KWBN kijkt hoop-



vol uit naar een traditionele Avond4daagse met een feestelijke intocht, maar houdt rekening met verschillende scenario's. Mochten er ook volgend jaar maatregelen nodig zijn, dan ligt er met de Avond4daagse – Home Edition in ieder geval een mooi alternatief klaar. Ook een combinatie van traditionele Avond4daagse én een Home Edition (in plaatsen waar nu geen Avond4daagse wordt georganiseerd) is wat KWBN betreft een optie.

Bron: Persbericht KWbn d.d. 1 oktober 2020

POPULARITEIT WANDELEN KRIJGT EXTRA IMPULS IN CORONATIJD

Wandelen wint de laatste jaren aan populariteit. Waren het in 2016 nog 10,5 miljoen Nederlanders (63% van de bevolking) die voor hun plezier wandelden, dat is inmiddels gestegen tot 11 miljoen (65% van de bevolking). Dit blijkt uit de Kerncijfers die Stichting Wandelnet bijhoudt. Wat daar ook uit blijkt is dat wandelen op nr. 1 staat als het gaat om ondernomen activiteiten in de vrije tijd. De coronacrisis en de maatregelen die daarbij horen beperken mensen dit jaar in hun gedrag. Wandelen is een positieve uitzondering. Een peiling dit voorjaar en in de zomer laten zien dat 66% van de respondenten dit jaar meer is gaan wandelen. Er is zelfs een aanzienlijke groep mensen (43%) die is begonnen met wandelen, terwijl ze voorheen niet of nauwelijks wandelden.

Enkele uitkomsten uit de zomerpeiling 'wandelen in coronatijden'

- Tijdens de voorjaarspeiling gaf meer dan de helft

(59%) van de respondenten aan alleen in de eigen omgeving te wandelen. In de zomerperiode wandelde ruim twee derde (69%) zowel in de eigen omgeving als in andere gebieden (was in het voorjaar 37%).

- Ruim de helft van de wandelaars (53%) ontdekt door het wandelen in tijden van corona veel leuke plekken dichtbij huis. De keerzijde is dat 34% ook wel wat uitgekeken raakt op de eigen omgeving.
- De belangrijkste redenen om te gaan wandelen zijn: fit en gezond worden/blijven (81%), ontspanning (79%) en natuurbeleving (74%).
- Voor 71% van de respondenten heeft corona effect gehad op de (zomer)vakantieplannen. Bijna de helft (47%) gaf aan voor een (wandel)vakantie in Nederland te hebben gekozen in plaats van in het buitenland. 28% bleef vanwege de risico's liever thuis in de vakantieperiode.

Bron: Persbericht Wandelnet d.d. 15 oktober 2020



ROOISE WANDELINGEN

Iedere dinsdag vertrekt in Sint-Oedenrode een enthousiaste groep wandelaars voor een tocht van circa 8 of 10 km. Iedereen loopt in zijn eigen tempo aan de hand van een routebeschrijving. Gestart wordt beurtelings vanuit het centrum en de drie kerkdorpen van Sint-Oedenrode:

Den Toel Pastoor Smitsstraat 4, Olland
De Beckart Oude Lieshoutseweg 7, Nijnsel
De Vriendschap Pastoor Teurlingsstraat 30, Boskant

Oud Rooy Markt 13, Sint-Oedenrode
Bij een 5de dinsdag van de maand is de start vanuit wisselende locaties.

Deelname is voor OLAT-leden gratis, op vertoon van clubpas.

Niet-leden kunnen één keer gratis uitproberen; daarna betalen zij 1 euro per keer. Dit kan contant of via een strippenkaart van 14 euro. Iedereen wandelt mee voor eigen risico.

NIEUWS

In verband met de coronamaatregelen vinden de Rooise Wandelingen tot nader aankondiging niet op dinsdag en niet in groepsverband plaats.

OLAT-leden die regelmatig deelnemen en al op de distributielijst staan, ontvangen iedere week een routebeschrijving van de Wandeling van de Week. Op deze manier kan iedereen zelf bepalen op welk moment men deze route gaat lopen.

Iedereen wordt geacht zich aan de coronamaatregelen te houden, zoals maximaal 4 wandelaars bij elkaar

Routebeschrijvingen en informatie:

rooisew@olat.nl.

Informatie

Johan van de Sande 06-22304965
Peter van de Laar 0413-474759
Betsie van Mil 0413-475454



WANDELGROEP OIRSCHOT

OLAT Wandelgroep Oirschot wandelt binnen de gemeente Oirschot en directe omgeving, in de zomer op woensdagavond en in de winter op zondagmorgen. Eén keer per maand wordt met een huifkar naar een startlocatie gegaan of wordt men opgehaald vanaf een eindlocatie. Eén keer per maand wordt gestart vanuit een andere horecalocatie in de regio.

Er wordt in 2 groepen gelopen:

- de 5+ groep (iets meer dan 5 km gemiddeld per uur)
- de 6- groep (bijna 6 km gemiddeld per uur) volgens het principe 'samen uit, samen thuis'.

Als er een OLAT-winterserietocht is vervalt deze wandeling, zodat er kan worden deelgenomen worden aan de winterserietocht.

Vertreklocatie Dinercafé 't Kroegske
Spoordonkseweg 80
5688 KE Oirschot

Vertrektijd vanaf 1-9-2020
zondag 09.30 uur

Afstand ca. 12 km

NIEUWS

We waren net met onze wandelgroep op gang aan het komen en lekker de herfst en winter in aan het wandelen. Helaas heeft het coronavirus ook niet stilgezet en zijn we met heel Nederland weer terug bij af. Dat betekent ook dat we onze wekelijkse groepswandeltochten voorlopig niet mogen houden, dit in combinatie met de algehele sluiting van de horeca.

Tot en met zondag 8 november wandelen we zeker niet. In de daaropvolgende dagen zullen we de reguliere deelnemers berichten of er mogelijkheden zijn om weer als groep op pad te gaan.

Meer informatie

oirschot@olat.nl of

Marian van Son 06-12160535
Harrie Paulissen 06-53749249





WANDELEN OP DINSDAG

Op dinsdag om de 14 dagen wandelt een groep enthousiaste OLAT-leden een route van ongeveer 20 km in de mooie natuur van de Kempen, de Meierij, de Peel en soms in het grensgebied met Limburg. De start is stipt om 10.00 uur. Omstreeks 15.30 uur zijn we terug op het startadres. Deelname staat open voor alle OLAT-leden. Er zijn geen kosten aan verbonden. Ben je geen lid en wil je een keer meelopen, dan ben je van harte welkom. Het is wel gebruikelijk dat je na 2x meewandelen lid wordt van OLAT. Deelname is voor eigen risico; aan- of afmelden is niet nodig. Er mogen geen honden meelopen.

NIEUWS

Deze activiteit is tot nader aankondiging stilgelegd. In de persconferentie van 13 oktober jl. werd o.a. aangegeven dat buiten maximaal 4 personen samen mogen zijn. Dit aantal maakt Wandelen op Dinsdag organisatorisch onmogelijk.

Zodra de regels enigszins versoepeld worden en het bijeenkomen in de buitenlucht van grotere groepen (op de startlocatie) én het wandelen in groepjes van ongeveer 10 personen weer mag, bekijken we of we Wandelen op Dinsdag weer op kunnen starten.

Voor nadere informatie: www.olat.nl of via onderstaande commissieleden:

Myriam van den Berg (coörd.)	06-11838445
Ankie van Boxtel (lid)	06-27237862
Pieter van Doorn (lid)	06-52373639
Laurens van Hulsel (lid)	06-48270538
Ton Vissers (lid)	06-82829181

Algemeen e-mailadres Wandelen op Dinsdag: wod@olat.nl

Beste mensen,

De coördinator van WOD heeft mij gevraagd of ik nu, een paar maanden na het verlies van mijn lieve vrouw Els, weer actief wil meedoen tijdens de OLAT wandelingen zoals WOD.

Ja, dat wil ik doen. Voordat ik deze wandelingen weer oppak, wil ik iedereen van de OLAT-wandervereniging bedanken die mij, in welke vorm dan ook, steun heeft gegeven om dit immens grote verlies te kunnen dragen. Ik heb ruim 61 jaar mijn leven met Els mogen delen. Zij heeft mij oneindig veel onvoorwaardelijke liefde gegeven. Dat maakt dat het moeten missen van Els mij enorm zwaar valt. Jullie enorm fijne en troostende reacties doen mij goed. Ik maak dan ook graag een diepe buiging voor jullie steun.

Door weer actief te zijn met de OLAT-wandelingen wil ik mijn leven weer gaan oppakken. Gezien de sfeer in onze mooie wandervereniging heb ik daar alle vertrouwen in.

Graag tot ziens tijdens een wandeling.

-Pierre Verstegen-



DAGWANDELTOCHTEN

De winterserietochten van OLAT gaan altijd zoveel mogelijk over onverharde paden en stille weggetjes. De routes zijn duidelijk uitgepijld en daarnaast krijgt u een routebeschrijving mee waarvan de nummers corresponderen met die op de pijlen. Verspreid over de routes zijn altijd meerdere wagenrustposten aanwezig, indien mogelijk met toiletvoorziening; op de langere afstanden is ook horeca opgenomen in het parcours.

Nordic Walkers zijn welkom op alle afstanden.

NIEUWS

De voor november geplande tocht is i.v.m. coronamaatregelen geannuleerd.

Actuele informatie: www.olat.nl/activiteiten

Afstanden Starttijden

Bij de indeling in tijdslots wordt rekening gehouden met onderstaande starttijden:

40 km	08.00-09.00 uur
30 km	08.00-10.00 uur
20 km	08.00-11.30 uur
15 km	08.00-12.00 uur
10 km	08.00-12.30 uur

Als een tijdslot vol is, dient men uit te wijken naar een ander tijdslot.

Inschrijfgeld	10 km	€5,00
	15 km	€5,50
	20 km	€6,00
	30 km	€6,50
	40 km	€7,00

Bij het inschrijfgeld is de verzorging op de wagenrusten (koffie, thee, koek, bouillon, etc.) inbegrepen.

Korting

OLAT-leden	€2,50 op vertoon lidmaatschapskaart
Bondsleden	€1,00 op vertoon lidmaatschapskaart

Voor elke startplaats krijgt u een sticker voor uw wandelboekje.

Informatie	Joop Wesseling	06-53909953
	dagtochten@olat.nl	www.olat.nl

AGENDA

Datum	Startpunt
Zondag 15 november	Westerhoven GEANNULEERD
Zondag 13 december? zie www.olat.nl	5266 AG Cromvoirt Herberg 't Wapen van Cromvoirt St. Lambertusstraat 72
Zondag 17 januari 2021? zie www.olat.nl	5529 NE Casteren Kruidenlucht Kranenberg 18



ONZE JARIGEN

De volgende personen willen wij feliciteren met hun verjaardag. Wij hopen dat zij deze dag in goede gezondheid kunnen vieren.

NOVEMBER

16	Jago Mulder	Kaatsheuvel
16	Leo Sanders	Sint-Oedenrode
17	Jan van Houtum	Heeswijk-Dinther
18	Bertine van Dijk	Sint-Michielsgestel
18	Erik de Jong	Eindhoven
18	Jose Lathouwers	Sint-Oedenrode
18	Hans van Rossum	Sint-Oedenrode
19	Sjan van Genugten	Liempde
19	Jan Vermulst	Boxtel
20	Pascal de Brouwer	Tilburg
20	Rini Groeneveld	's-Hertogenbosch
20	Niels van de Vondervoort	Oirschot
21	Danielle Piscaer	Oirschot
21	Mieke van Tiel	Sint-Oedenrode
22	Gemma van Elk	Best
22	Willy de Haas	Helmond
22	Toos der Kinderen-Manders	Nuenen
22	Johan Minneboo	Sint-Oedenrode
23	Renee van Dam	Eindhoven
23	Ton Geers	Son en Breugel
23	Frans de Wit	Waalre
24	Loek Westerbeek	Velp
25	Jannie de Kruijk-de Zeeuw	Lexmond
25	Martin Vera	Best
26	Peter van Asseldonk	Veghel
26	Hans de Graaf	Meeuwen
26	Kees van Iersel	Haaren
26	Piet Selten	Mill
26	Johan van der Valk	Heeswijk-Dinther
27	Thea Koolen	Nederweert
27	Henk Treur	Geldrop
29	Kees van der Aa	Veldhoven
29	Jet Dreesen	Eindhoven
29	Jan Verhagen	Sint-Oedenrode

DECEMBER

1	Joke de Bruin	Sint-Oedenrode
1	Nellie van Grimbergen	Heusden
1	Leny van Berkel-van Acht	Sint-Oedenrode
1	Els van der Valk-Snepvangers	Heeswijk-Dinther
2	Henrie Claassen	Helmond
2	Adri Hagens-Stam	Geldrop
2	Inge Mol-van Egmond	Breda
2	Pieter van de Mortel	Deurne
3	Isis la Croix	Nijmegen
4	Jan van Eck	Sint-Oedenrode
4	Jos Kuijer	Gendt
4	Anneke Lieven	's-Hertogenbosch
4	Hugo Prinsen	Valkenswaard
5	Nel Bruins-de Wit	Sint-Oedenrode
6	Betsie Geerts	Gemonde
7	Wilhelmien de Koning	Veghel
8	Frans van den Boom	Eindhoven
8	Marianne van Dijck	Wijk en Aalburg
8	Ferry van Loon	Goirle
9	Wil van Coenen	's-Hertogenbosch
9	Corry van der Heijden	Sint-Oedenrode
9	Wim van de Meugheuveel	Sint-Oedenrode
9	Harry Timmermans	Sint-Oedenrode
10	Ton Bongers	Stramproy
10	Theo Martens	Liempde
10	Janus van de Sande	Oirschot
10	Christ Vorstenbosch	Oisterwijk
11	Allert van Duinen	Son en Breugel
12	Martien Baselmans	Sint-Oedenrode
12	Wil van den Broek	Sint-Oedenrode
12	Ger Heupink	Lieshout
13	Els van Acht	Sint-Oedenrode
13	Adrie Ros	Bergen op Zoom
13	Jan Swinkels	Son en Breugel
13	Rene Vervoort	Sint-Oedenrode
14	Kasper Tersmette	Sint-Oedenrode
14	Noud Wijn	Eindhoven
15	Jo van den Akker	Heesch
15	Piet van Bommel	Tilburg
15	Jelte van der Zee	Vleuten

FIJNG
VERJAAR
DAG



LEDENADMINISTRATIE

Jet Dreesen
Groot Paradijs 29
5611 KA Eindhoven
040-2903060 leden@olat.nl

Alle wijzigingen rechtstreeks doorgeven aan de ledenadministratie.

Het lidmaatschap gaat pas in als de verschuldigde bedragen zijn ontvangen.

Om in aanmerking te komen voor korting op het inschrijfgeld bij OLAT-tochten is het noodzakelijk uw ledenpas te tonen bij de inschrijving.

AANMELDINGEN

Mevr. Antoinet Boelaars, Eindhoven
Mevr. Wilhelmiën van de Tillaart, Sint-Oedenrode
Mevr. Danielle Piscaer, Oirschot
Dhr. Bert van Schaijk, Geldrop
Mevr. Pascal de Brouwer, Tilburg
Dhr. Jan Malipaard, Burgh-Haamstede

OLAT: Ollandse Lange Afstand Tippelaars

Opgericht 23 november 1967
te Sint-Oedenrode
Lid van KWBN (Koninklijke Wandel Bond Nederland)
Aangesloten bij:
Atletiekunie

www.kroegske.nl



Organiseer nu je (team)uitje!

Het seizoen nog niet op gepaste wijze kunnen afsluiten of heb je al een geruime tijd niks leuks gedaan met vrienden, familie of collega's? Dan hebben wij de oplossing! Bij ons op locatie hebben wij een ruim assortiment aan (buiten)activiteiten! Van bubbelvoetbal tot E-Chopper rijden: het is allemaal mogelijk. En dat is niet het enige... Je kan de dag compleet maken met een heerlijke barbecue, lunch of diner. Dit kan zowel op ons royaal zonovergoten terras als in onze ruime zalen.

Benieuwd naar alle mogelijkheden? Check dan onze website of neem contact op!

Dinercafé 't Kroegske

Spoordonkseweg 80
5688 KE Oirschot
www.kroegske.nl
0499 - 57 36 71

PASSIE

VOOR SPORT EN OUTDOOR



Alleen voor **OLAT leden** op vertoon van OLAT-pas **10% directe kassa korting.**
(Niet in combinatie met spaarsysteem en acties).

1500m² avontuurlijk winkelplezier

- Altijd 10% met Mantencaspaarsysteem
- Gratis parkeren voor de deur
- Persoonlijke en deskundige bediening
- Vertrouwd adres sinds 1947



ADVENTURE STORE
SPORT & OUTDOOR

bestellen 24/7
www.adventurestore.nl



Kastanjehoutstraat 3, Helmond 0492-523668 www.adventurestore.nl

© ADRIAN | WWW.ADRIAN.COM



Wandelen
met OLAT

Dat ondersteunen
we graag

Trotse sponsor

Wat zijn er mooie routes in Sint-Oedenrode en omgeving en wat heeft OLAT dat weer uitstekend georganiseerd. Dat is de reactie van de deelnemers aan evenementen van OLAT. We zijn trots om sponsor te zijn van deze prachtige club. Veel wandelplezier!

Rabobank Hart van De Meerij



Foto: wandeling in Boskant januari 2018, fotograaf Frans van den Boom